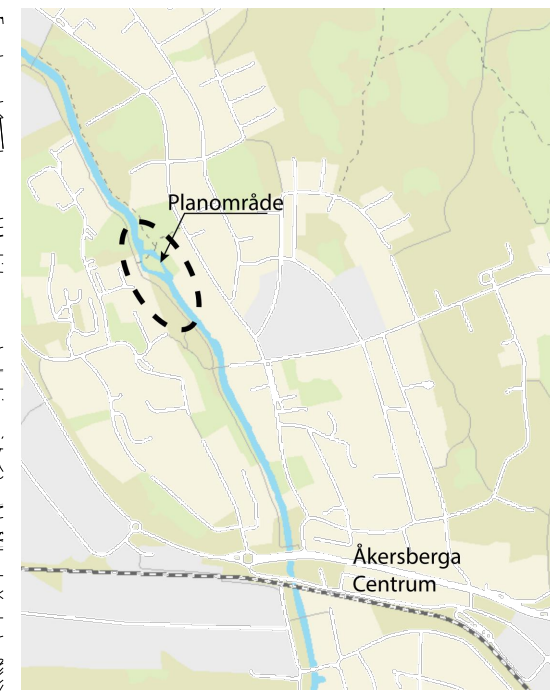


ILLUSTRATIONSPLAN

Till detaljplanen hör förutom denna illustrationsplan:
 - Plankarta med planbestämmelser
 - Plan- och genomförandebeskrivning



ORIENTERINGSKARTA



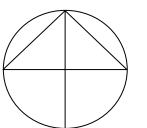
GRUNDKARTANS BETECKNINGAR

- Traktgräns
- - - Fastighetsgräns
- - - Servitut, ledningsrätt, ga. m.fl.
- 0:00 Fastighetsbeteckning
- [Symbol] Byggnader, takens begränsningslinjer redovisade
- [Symbol] Staket
- [Symbol] Väg
- [Symbol] Dike
- [Symbol] Nivåkurvor
- [Symbol] Elledning
- [Symbol] Ruttätspunkt


GRUNDKARTAN UPPRÄTAD I DECEMBER 2020
 AV MÄTENHETEN I ÖSTERÅKERS KOMMUN

KOORDINATSYSTEM I PLAN: SWEREF99 18 00
 KOORDINATSYSTEM I HOJD: RH2000

KATARINA NILSSON
 Kart- och mätchef



Skala 1:1000



(A3 SKALA 1:2000)

Teckenförklaring

- [Symbol] Planområdesgräns
- [Symbol] Vatten
- [Symbol] Parkmark
- [Symbol] Befintlig och nya bryggor, trappor och broar
- [Symbol] Befintlig bebyggelse
- [Symbol] Fiskvandringväg
- [Symbol] Gångstråk

ANTAGANDEHANDLING

Detaljplan för Slussholmen

Österåkers kommun, Stockholms län
 Upprättad den 13 augusti 2021, enligt PBL 2010:900

Maria Bengs
 Planchef

Peter Jonsson
 Planarkitekt

Beslutsdatum

Antagande

Laga kraft

Genomförandetid slutar

Plan nr

Instans

KF