

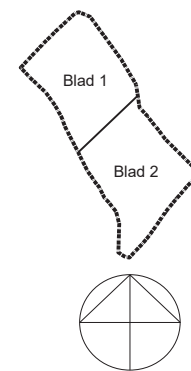














-  DAMM
-  FÖRESLAGEN BEBYGGELSE
- UG** UTEGYM
- P** PARK
- BP** BOLLPLAN
- LEK** LEKPLATS
- T** TORG



PRIMÄRKARTANS BETECKNINGAR

-  Traktgräns
-  Fastighetsgräns
-  Servitut, ledningsrätt, ga. m.fl.
-  Fastighetsbeteckning.
-  0:00
-  Byggnader, takens begränsningslinjer
-  Staket
-  Väg
-  Dike
-  Nivåkurvor
-  Ellledning
-  Ruttnätspunkt

PRIMÄRKARTAN UPPRÄTTAD I AUGUSTI 2018  
AV KÄRT- OCH MÄTENHETEN I ÖSTERÅKERS KOMMUN

KOORDINATSYSTEM I PLAN: SWEREF99 18  
00  
KOORDINATSYSTEM I HÖJD: RH2000

Katarina Nilsson  
Kart- och mättningsingenjör



Blad 2 av 4

Detaljplan för  
**HAGBY ÄNG OCH KULLE**  
(Del av Hagby 1:5, Husby 2:112 m.fl.)  
Österåkers kommun, Stockholms län  
Upprättad 26 september 2018, enligt PBL (2010:900)

Maria Bengs Planchef	Antagande	Amanda Docherty Planarkitekt	Laga kraft	Genomförandetid slutar	Plan nr
Beslutsdatum	Instans	KF			