

## PLANKARTA MED BESTÄMMELSER

TR1 detaljplanen för förutom denna plankarta med bestämmelser:  
Plan- och genomförandebeskrivning

### PLANBESTÄMMELSER

Føljande gäller fròm områden med nedanstående beteckningar. Endast angiven användning och utformning är tillåten. Bestämmelser utan beteckning gäller fròm hela planområdet.

#### Gränser

Planområdesgränns

Användning av allmän platsmark med kommunalt huvudmannaskap (PBL 4 kap 5 § punkt 2)

GATA

Lokaltrafik

Egenskapsbestämmelser för utformning av allmän platsmark med kommunalt huvudmannaskap

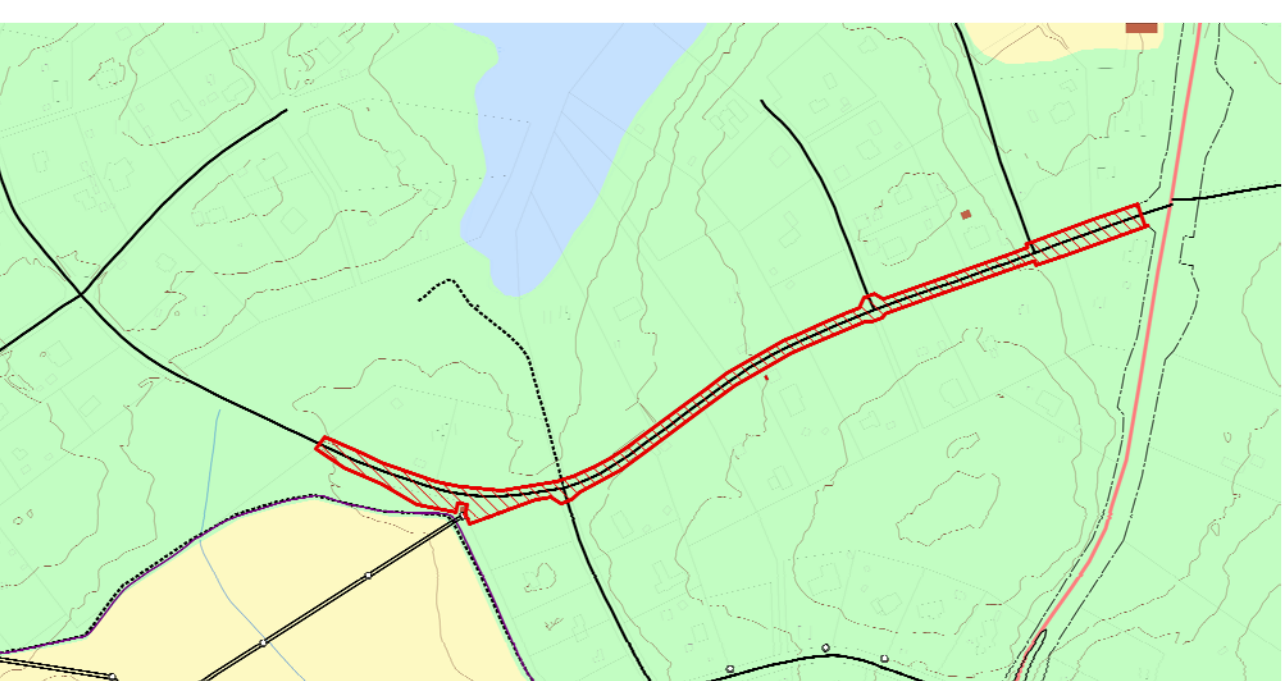
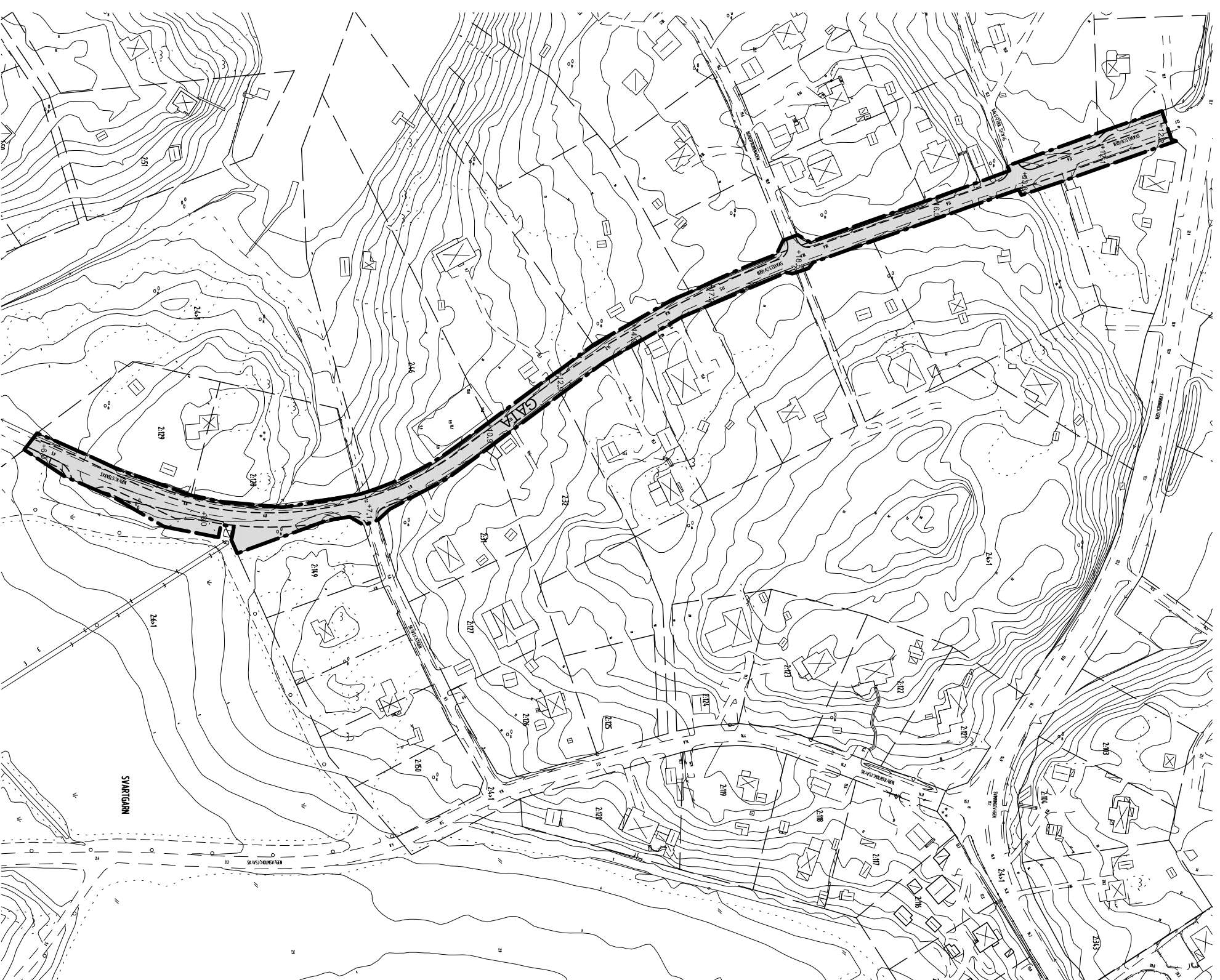
Føreskriften höjld över nötkøllanen (PBL 4 kap 5 § punkt 2)

#### Administrativa bestämmelser

Genomförandebekendelse: 30 år, 15 år fròm den dag då planen vinner laga kraft (PBL 4 kap 21 §)  
Kommentar: är huvudman för allmän plats (PBL 4 kap 7 §)

#### Illustration

Illustrationskøllan



#### GRUNDKARTANS BETECKNINGAR

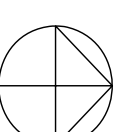
- Trånggräns
- Førtønggräns
- Service-, ledningstrøtt, ga. m. l.
- Førtøngbetøckning
- Bøygønder, i sådana begränsningslinjer reviderade
- Spøskøtt
- Väg
- Dam
- Wårdørrer
- Elledning
- Rådhuspløtt

GRUNDKARTAN UPPRÅTTAD 1 APRIL 2016.  
AV KART- OCH MÅTTENHETEN ØSTERÅKER  
NORRBYN  
KOORDINATSYSTEMET PLAN SWEREF99 18 80  
KOORDINATSYSTEMET HÖJLD RHD 19000

Køllan Nilsen  
Køllan - øtt måttønggräns

Skølla 1:1000 (A1)  
Skølla 1:2000 (A3)

0 10 20 30 40 50 100 m



#### SAMRÅDSHANDLING

Detaljplan för

## DEL AV SVAVELSTÖVVÄGEN

Østeråker kommun, Stockholms län  
Upprättad den 17 augusti 2016, enligt PBL (2010:900)

Ansgörande	Laga køllan	Genomförandebekendelse	Plan nr
David Lamhøtt	Ida Andersson	Joe Lundsstrøm	
TF, Planøtt	Planøtt	Arkøtt	
Bestøllstøtt			
Instans	KF		