






ILLUSTRATIONSPLAN












Till detaljplanen hör förutom denna illustrationsplan:
 - Plankarta med planbestämmelser
 - Plan- och genomförandebeskrivning
 - Gestaltungsprogram

Teckenförklaring

-  Planområdesgräns
-  Utemiljö, parkmark
-  Befintlig bebyggelse
-  Föreslagen ny bebyggelse
-  Vägområden samt gång- och cykelvägar, befintliga och nya

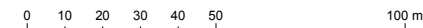
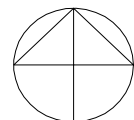


GRUNKARTANS BETECKNINGAR

-  Traktgräns
-  Fastighetsgräns
-  Servitut, ledningsrätt, ga. m.fl.
-  Fastighetsbeteckning
-  Byggnader, takens begränsningslinjer redovisade
-  Staket
-  Väg
-  Dike
-  Nivåkurvor
-  Elledning
-  Riktningssymbol

GRUNKARTAN UPPRÄTTAD I MARS 2014
 AV KART- OCH MÄTNINGEN I ÖSTERÅKERS KOMMUN
 KOORDINATSYSTEM I PLAN: SWEREF99 18 00
 KOORDINATSYSTEM I HÖJD: RH00 (1900)

Katarina Nisson
 Kart- och mätningssingenör
 Skala 1:1000 (A1)
 Skala 1:2000 (A3)



ANTAGANDEHANDLING

Detaljplan för
Berga 6:406 m.fl.
 Österåkers kommun, Stockholms län
 Upprättad den 14 april 2014, enligt PBL (2010:900)
 Reviderad den 7 januari 2015

Lars Barrefelt Stadsarkitekt	Alexander Larsson Planarkitekt		
Beslutsdatum	Antagande	Laga kraft	Genomförandetid slutar
Instans	KF		Plan nr