

Österåker

Anmälan om vattenverksamhet

Sökande

Namn/företag Rydbo Saltsjöbads fastighetsägareförening c/o Marianne Lidbrink		Personnummer/organisationsnummer 716400-0874
Adress Talluddens väg 3	Postnummer 184 94	Ortnamn Åkersberga
Telefon 0730458248	E-postadress marianne.lidbrink@rydbosaltsjobad.se	Om sökanden inte är den som ska faktureras anges fakturaadressen på sidan 4

Fastigheter

Fastighet/ -er där vattenverksamheten ska utföras
SVARTGARN 2:4

Fastighetsägare om annan än sökande

Namn/företag		Personnummer/organisationsnummer
Adress	Postnummer	Ortnamn
Telefon	E-postadress	
Berörda fastighetsägare har informerats om åtgärden och deras yttranden bifogas på separat bilaga <input type="checkbox"/>		

Ombud

Namn/företag		Personnummer/organisationsnummer
Adress	Postnummer	Ortnamn
Telefon	E-postadress	
Fullmakt ska bifogas anmälan om ombud används		

Övriga uppgifter

Åtgärder i vatten kräver oftast flera provningar. Bocka i rutan om du har anmält eller ansökt om någon av nedanstående provningar		
<input type="checkbox"/>	<input checked="" type="checkbox"/>	<input checked="" type="checkbox"/>
Upplägg av muddermassor	Bygglov	Strandskyddsdispens

Typ av verksamhet eller åtgärd

<input type="checkbox"/>	Grävning, schaktning, muddring	Schaktdjup	Yta (m2)	Volym (m3)	Bredd/längd/djup
<input checked="" type="checkbox"/>	Anläggning (ex brygga eller pir)	Typ av anläggning Pontonbrygga för småbåtar	Yta (m2) 25	Volym (m3)	Bredd/längd/djup 2,2x12 m
<input type="checkbox"/>	Fyllning eller pålning (ex strandkoning)	Typ av åtgärd	Yta (m2)	Volym (m3)	Bredd/längd/djup
<input type="checkbox"/>	Bro	Medelvattenföring i vattendraget (m3/sekund)	Yta (m2)	Volym (m3)	Bredd/längd/djup

Blanketten med bilagor ska skickas till

<input type="checkbox"/>	Trumma	Medelvattenföring i vattendraget (m ³ /sekund)	Yta (m ²)	Volym (m ³)	Bredd/längd/djup
<input type="checkbox"/>	Omgrävning av vattendrag	Medelvattenföring i vattendraget (m ³ /sekund)	Yta (m ²)	Volym (m ³)	Bredd/längd/djup
<input type="checkbox"/>	Nedläggning av ledning, rör, kabel	Schaktdjup (m)	Yta (m ²)	Volym (m ³)	Bredd/längd/djup
<input type="checkbox"/>	Utrivning av vattenanläggning	Typ av anläggning	Yta (m ²)	Volym (m ³)	Bredd/längd/djup
<input type="checkbox"/>	Bortledning av ytvatten	Vattenmängd (m ³ /dygn)	Vattenmängd (m ³ /år)	Tidpunkt fr.o.m	Tidpunkt t.o.m
<input type="checkbox"/>	Anläggande av våtmark/damm		Yta (hektar)		

Beskrivning av planerad verksamhet eller åtgärd

EX: syfte med åtgärden, tekniker och metoder, vilka massor används alternativt hur hanteras de uppkomna massorna, pålad eller flytbrygga etc. Observera att ritning i form av en situationsplan behöver bifogas anmälan

Denna anmälan av vattenverksamhet gäller för anläggning av pontonbrygga med Y-bommar för småbåtar i ett WB2 område i södra delen av SVARTGARN 2:4 i Österåkers kommun. Se bilaga. För detta område gäller enligt detaljplan att brygga får vara max 2,5 meter bred, uppföras vinkelrätt mot stranden och får avslutas med ett bryggplan om max 20kvm samt skall anpassas till traditionellt utförande. Strandskoning får ej utföras och landfästen på naturmark är tillåten. Landfäste utförs som är 1x10 meter. Pontonryggan är 2,2x12 meter. Bryggplan uppförs ej.

Föreningen har behandlat frågor om bryggor på föreningens mark på flera föreningsstämmor och tillämpar sedan flera år en bryggpolicy, den senaste justerades av stämman 2017. Föreningen kräver att brygg- och båtägare ska vara medlemmar.

Beskrivning av påverkan på miljön

Beskrivning av platsens förhållanden: (typ av botten, växter och liknande som kan påverkas av åtgärden. Bifoga gärna bilder från platsen)

Botten är sand och lera och djupet är ca 5 meter längst ut och cirka en meter där landfäste möter brygga. Vid platsen finns sedan länge en brygga (i behov av renovering) vid båtiläggningsrampen och längre österut i WB2 området har tidigare tillstånd för vattenverksamhet godkänts (Länsstyrelsen diarienummer 535-5535-2016) för en brygga 2,5x20 meter för småbåtar. Stranden är stenig. Den planerade bryggan är planerad att ersätta den existerande bryggan vid båtiläggningsrampen då denna är i stort behov av renovation. Den planerade bryggan ligger i skydd av en udde och utför inga hinder för båttrafik.

Vilka skyddsåtgärder planeras att vidtas? (EX begränsning av tidpunkt för åtgärden, skyddslänsar, grumling/erosionsskydd)

Båtstorlek är enligt föreningens policy max cirka 2x7 meter. Det utesluter större båtar och därmed flera faktorer som har negativ miljöpåverkan. Samtliga bryggor på föreningens mark är tillgängliga för allmänheten för till exempel fiske, bad eller kanske bara njutning. Föreningen har valt en småskalig lösning vad gäller bryggor för båtplatser, vilket framgår av detaljplan. Det utesluter behov av särskild parkering nära bryggan då båtägare är närboende. Enbart gångtrafik kommer vara tillåten mellan brygga/väg.

Föroreningar

Finns det risk att mark eller sediment som kommer att påverkas av åtgärden är förorenade. Beskriv i så fall orsaken. Om prov har tagits så bilägg analysprotokollet i anmälan.

Grannfastigheter som kan beröras av åtgärder

Fastighetsbeteckning/-ar
Se bilaga

Svartgarn 2:6, 2:63 och 2:82

Alla berörda fastighetsägare har givits möjlighet att fylla i blanketten yttrande från berörda fastighetsägare/övriga berörda

Kontaktuppgifter till övriga berörda

Övriga berörda har fått ta del av anmälningshandlingarna och fyllt i bilagan yttrande

Fiskerättsägare

Namn/företag		Personnummer/organisationsnummer
Adress	Postnummer	Ortnamn
Telefon	E-postadress	

Servitutinnehavare eller nyttjanderättsinnehavare

Namn/företag		Personnummer/organisationsnummer
Adress	Postnummer	Ortnamn
Telefon	E-postadress	

Blanketten med bilagor ska skickas till

Arrendatorer

Namn/företag		Personnummer/organisationsnummer
Adress	Postnummer	Ortnamn
Telefon	E-postadress	

Diknings eller sjösänkingsföretag

Namn/företag		Personnummer/organisationsnummer
Adress	Postnummer	Ortnamn
Telefon	E-postadress	

Bilagor


Följande bilagor ska bifogas anmälan om vattenverksamhet

Översiktskarta med syfte att översiktligt se vilket område som berörs
Mer detaljerad karta i ändamålsenlig skala (ca 1:500 brukar vara lämpligt)
Foton från platsen
Ritning över åtgärden
Yttrande från berörda fastigheter och övriga berörda

Annan fakturaadress

Namn/Företag	Adress
Postnummer	Ort
Personnummer/organisationsnummer	

Underskrift

Datum 17/122	Namn/teckning 	Namnförtydligande Marianne Lidbäck
-----------------	--	---------------------------------------

Information

Den anmälda verksamheten får inte påbörjas innan du fått beslut i ärendet. Åtgärder i vatten kräver ofta flera prövningar och åtgärden får inte påbörjas innan alla dessa prövningar är färdigställda. Det är du som sökande som är ansvarig för att alla de prövningar som behövs i det enskilda ärendet har sökts hos berörd myndighet.

För handläggningen tas en avgift motsvarande 6 timmars handläggningstid och beror på gällande taxa. Aktuell taxa kan du hitta på Österåkers kommuns webbplats.

Anmälan ska skickas in med post till miljö- och hälsoskyddsenheten i Österåkers kommun alternativt skannas in och skickas med E-post till miljoskydd@osteraker.se

Mer information om vattenverksamhet hittar du på Österåkers kommuns och Länsstyrelsens webbplatser.

2017 -11- 24

D.nr

Bilaga, berörda grannar:

1. Ulf Jansson, ägare till Svartgarn 2:82, Rydbo Saltsjöbads väg 24, 184 94 Åkersberga.
2. Erik Larsson och Maria Walter, ägare till Svartgarn 2:63, Rydbo Saltsjöbads väg 19, boende Tomtebogatan 13, 3tr, 113 39 Stockholm.
3. Skåvsjöholms kursgård, Svartgarn 2:6, Tomas Olors, Skåvsjöholms väg 80, 184 94 Åkersberga.

4. Översiktskarta

5. Skiss bygga m. Y-bommar

6. Primärkarta m. planerad bygga

7. - " - m. enbart den gamla inläsningss-
rampen

8. Bilder



Yttranden från berörda grannfastigheter/nyttjanderättsinnehavare

Denna del av blanketten kopieras i lämpligt antal och lämnas till dem som är berörda av åtgärden.
Skicka med svaren som bilaga/-or när du skickar in anmälan till Länstyrelsen.

Sökande

Sökandes för- och efternamn (fylls i av sökanden)


Rydbo Saltjöknäcker fastighetsförvaltare c/o Marianne Lidström

Fastighet

Fastighet där verksamheten ska bedrivas (fylls i av sökanden)

Svartgarn 2:4

Jag/vi har tagit del av skiss/ritningar över den planerade vattenverksamheten och vill lämna följande synpunkter



Underskrift av den/de som lämnat synpunkter

Datum (AAAA-MM-DD)	Namnteckning	Namnförtydligande
171019	Ulf Jansson	Ulf Jansson Svartgarn 2:82

2



Länsstyrelsen
Stockholm

Bilaga till anmälan om vattenverksamhet

ÖSTERÅKERS KOMMUN MILJÖ- OCH HÄLSOSKYDDSNÄMNDEN MILJÖ- OCH HÄLSA 2017-11-24
D.nr

Yttranden från berörda grannfastigheter/nyttjanderättsinnehavare

Denna del av blanketten kopieras i lämpligt antal och lämnas till dem som är berörda av åtgärden.
Skicka med svaren som bilaga/-or när du skickar in anmälan till Länsstyrelsen.

Sökande

Sökandes för- och efternamn (fylls i av sökanden) Rydbo Saltsjöbads fastighetsägareförening
--

Fastighet

Fastighet där verksamheten ska bedrivas (fylls i av sökanden) SVARTGARN 2:4
--

Jag/vi har tagit del av skiss/ritningar över den planerade vattenverksamheten och vill lämna följande synpunkter

Underskrift av den/de som lämnat synpunkter

Datum (ÅÅÅÅ-MM-DD)	Namnsteckning	Namnförtydligande
2017-10-21		ERIK LARSSON Svartgarn 2:63

Länsstyrelsen Stockholm 2018-02-15



Yttranden från berörda grannfastigheter/nyttjanderättsinnehavare

Denna del av blanketten kopieras i lämpligt antal och lämnas till dem som är berörda av åtgärden.

Skicka med svaren som bilaga/-or när du skickar in anmälan till Länstyrelsen.

Sökande

Sökandes för- och efternamn (fylls i av sökanden)

Rydbo Sältsjöbuds fastighetsägareförening c/o Marianne Lidbrink

Fastighet

Fastighet där verksamheten ska bedrivas (fylls i av sökanden)

Svartgan 2:4

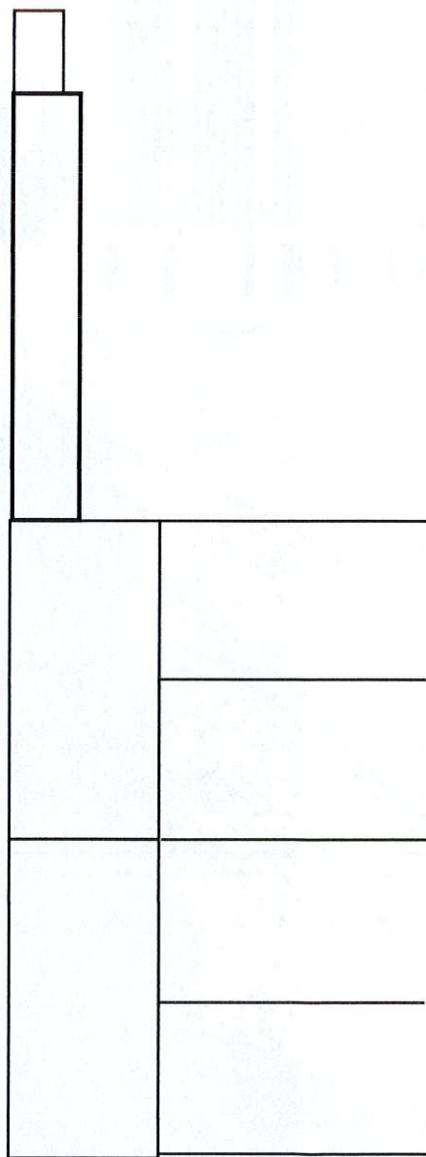
Jag/vi har tagit del av skiss/ritningar över den planerade vattenverksamheten och vill lämna följande synpunkter

Underskrift av den/de som lämnat synpunkter

Datum (AAAA-MM-DD)	Namn/teckning	Namn/förtydligande
17/10/18		Thomas Olors v/d Skåvsjöholm Svartgan 2:4

5

80 20



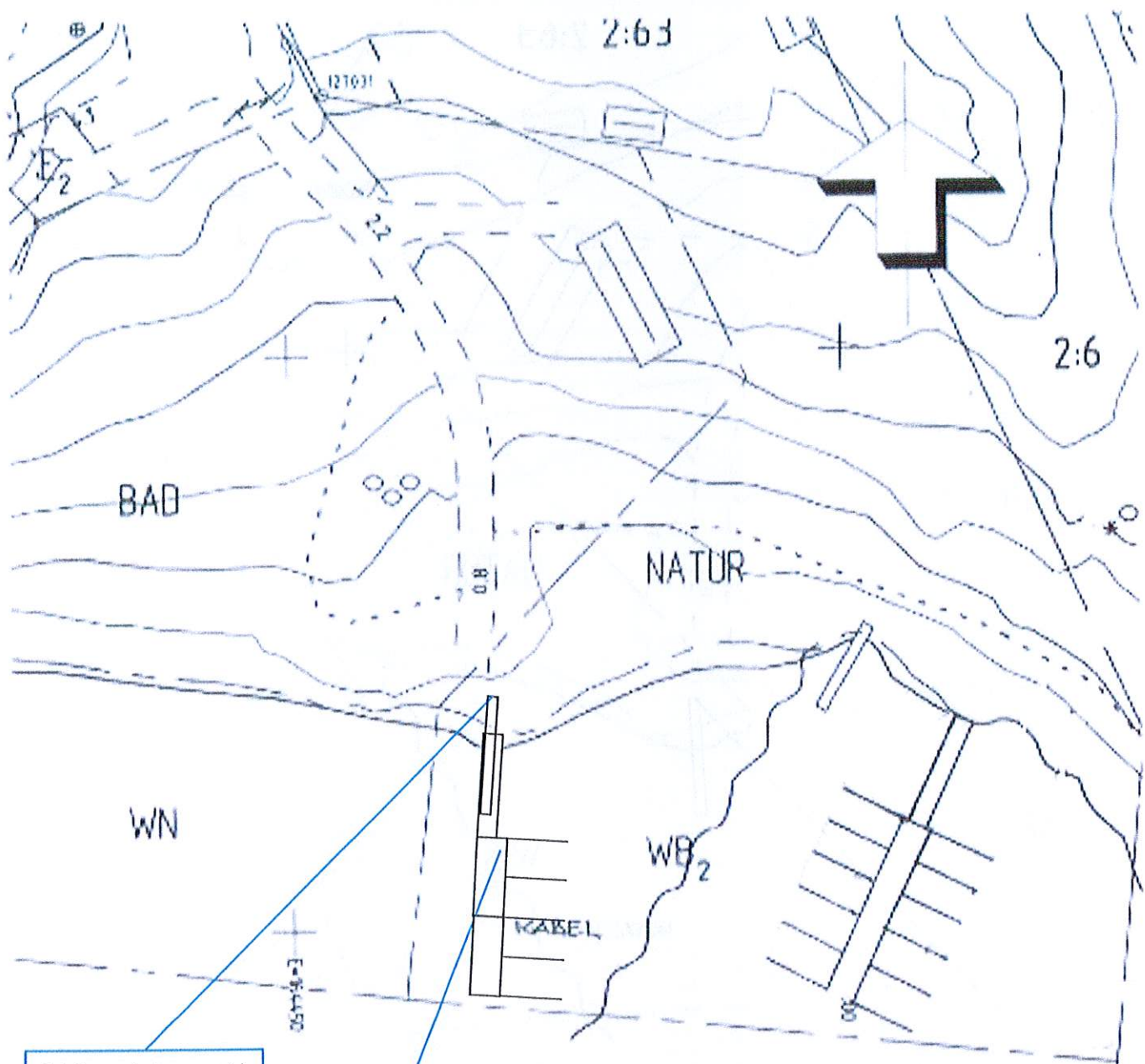
200

800

600

600

220



Existerande brygga vid
båtilägningsramp

Renovering och expansion
av brygga vid båtilägningsramp



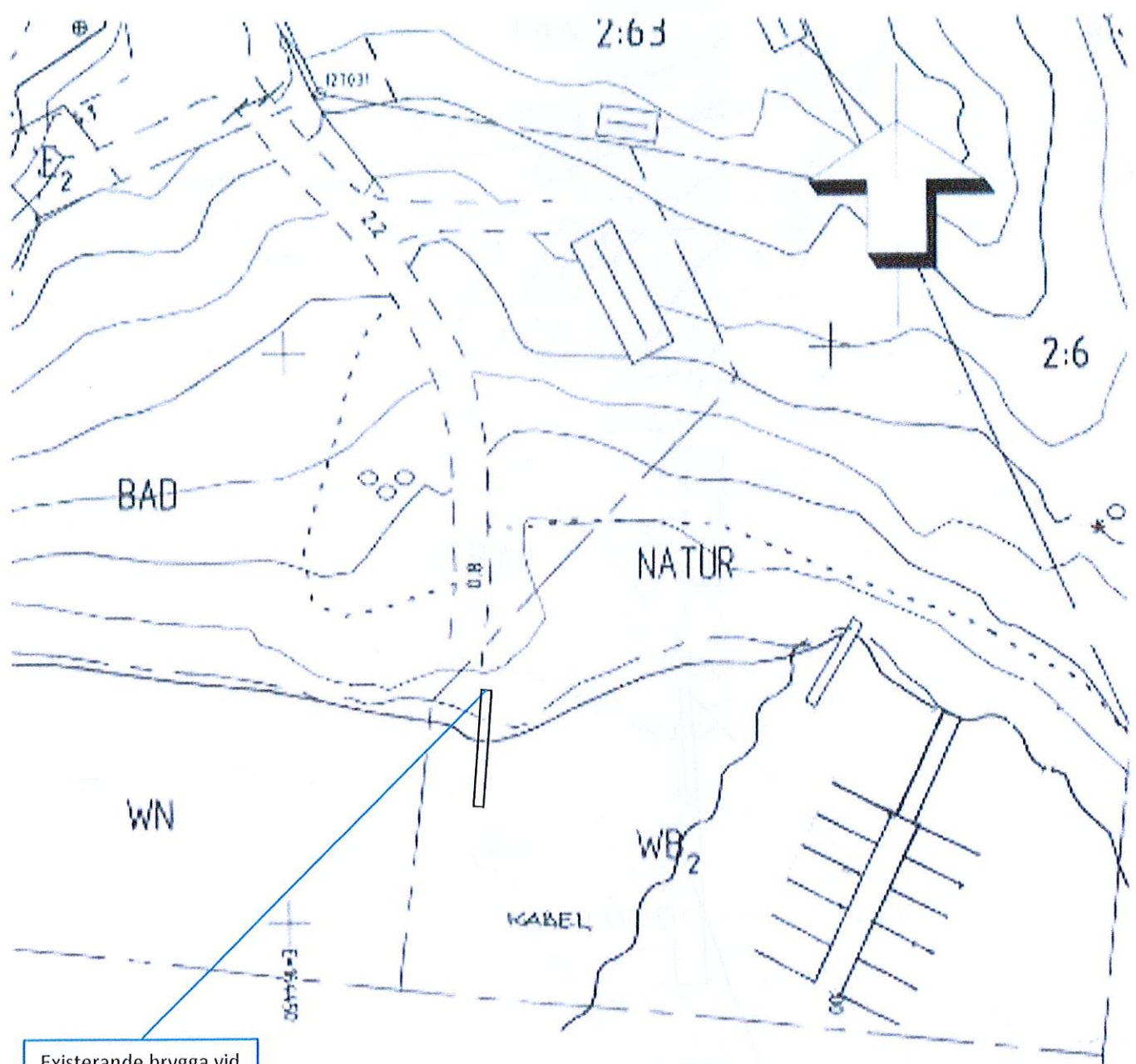
Samhällsbyggnadsförvaltningen
Kart- och mätenheten

**PRIMÄRKARTA över
Svartgarn 2:4 del 1**

Landareal: -
Vattenareal: -
Skala: 1:500
Originelformat: -

Koordinatsystem
Plan: SWEREF90 18 00
Höjd: RH2000

7



Existerande brygga vid båtilläggningsramp



Samhällsbyggnadsförvaltningen
Kart- och mätningenheten

PRIMÄRKARTA över Svartgarn 2:4 del 1

Adress: -
Skala: 1:500
Ländareat:
Vattenareat
Originelformat:

Koordinatsystem
Plan: SWEREF99 18 00
Höjd: RH2000

Bilaga

SVARTGARN 2:4

Båtiläggningsramp och existerande brygga vid Stora badet.

