
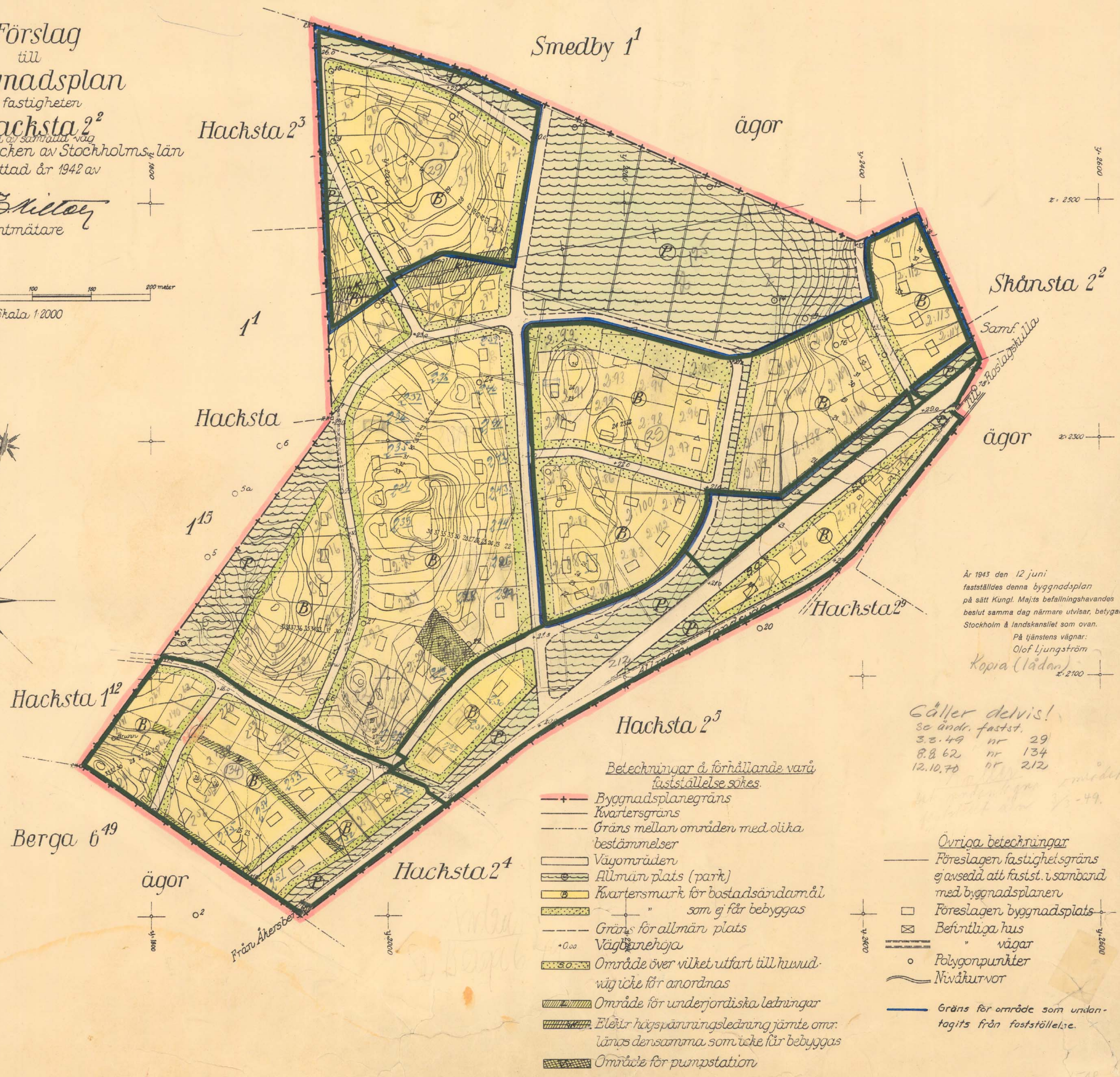



Förslag
till
Byggnadsplan
för fastigheten
Hacksta 2²
samt del av samfundsväg
uti Österåkers socken av Stockholms län
upprättad år 1942 av

P. Swennerlöf
Lantmätare



Kopians likhet med originalet betygas.
Stockholm den 28 sept. 1943
STATENS REPRODUKTIONSANSTALT
P. Swennerlöf
P. Swennerlöf



År 1943 den 12 juni
fastställdes denna byggnadsplan
på sätt Kungl. Maj:ts befallningshavandes
beslut samma dag närmare utvisar, betygat
Stockholm å landskansliet som ovan.
På tjänstens vägnar:
Olof Ljungström
Kopia (lädan)

Gäller delvis!
se ändr. fastst.
3.3.49 nr 29
8.8.62 nr 134
12.10.70 nr 212

- Beteckningar å förhållande vara fastställelse sökes.
- +— Byggnadsplanegräns
 - Kvarteregräns
 - - - Gräns mellan områden med olika bestämmelser
 - Vägområden
 - Allmän plats (park)
 - ⊗ Kvartermark för bostadsändamål
 - ⊙ " som ej får bebyggas
 - - - Gräns för allmän plats
 - +0.00 Vägövershöjning
 - ⊞ Område över vilket utfart till huvudväg icke får anordnas
 - ▨ Område för underjordiska ledningar
 - ▩ Elektr. högspänningsledning jämte omr. länas densamma som icke får bebyggas
 - ▧ Område för pumpstation

- Övriga beteckningar
- Föreslagen fastighetegräns ej avsedd att fastst. i samband med byggnadsplanen
 - Föreslagen byggnadsplats
 - ⊗ Befintliga hus
 - ⊙ " vägar
 - Polygonpunkter
 - ~ Nivåkurvor
 - Gräns för område som undantagits från fastställelse.

12.6.1943

B.N. 39/109 SBD:1942

HACKSTA 2²
Fastst. 12.6.43