

**ANVISNING**  
KOORDINATSYSTEM

PLAN: SWEREF 99 18°00' HÖJD: RH 2000

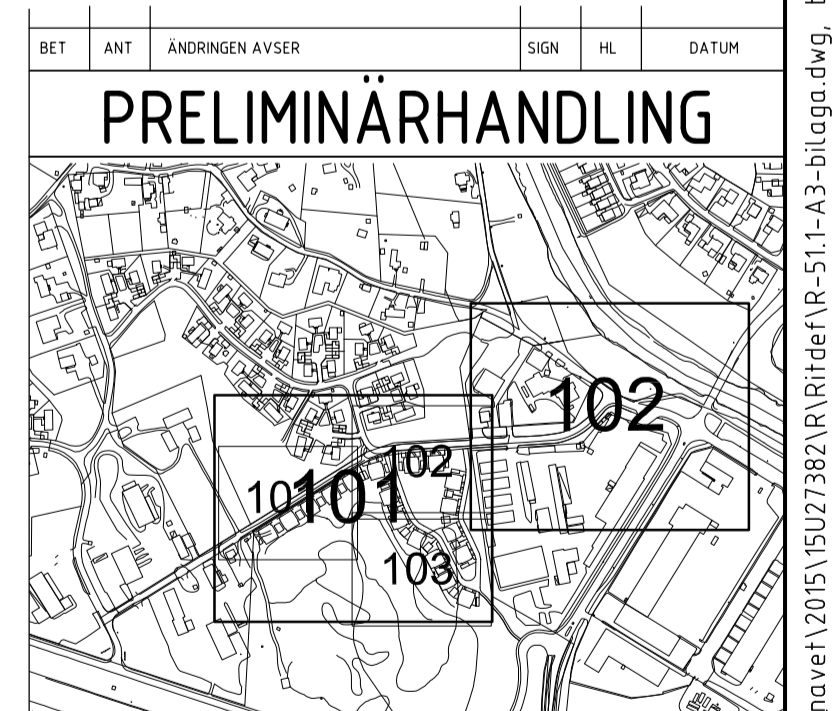
**FÖRKLARINGAR**

- TRAKTGRÄNS
- BEFINTLIGT HUS
- LEDNINGSRÄTT
- SERVITUT
- FORN
- NIVÅKURVA
- BEFINTLIGT**
- SPILLVATTEN
- DAGVATTEN
- DRICKSVATTEN
- BRUNNAR, BRANDPOST, VENTILER
- NYTT**
- SPILLVATTENLEDNING
- DAGVATTENLEDNING
- VATTENLEDNING
- VÄGTRUMMA
- NEDSTIGNINGSBRUNN
- TILLSYNSBRUNN
- DAGVATTEN BRUNN MED KUPOL
- BRANDPOST
- AVSTÄNGNINGSVENTIL
- SERVISVENTIL

**ANMÄRKNING**

**SERVISER**  
D160PVC TILL RENSBRUNN DN200  
S160PVC TILL RENSBRUNN DN200  
V32PEM TILL SERVISVENTIL

160523



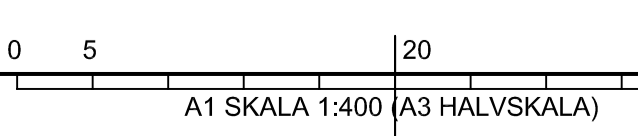
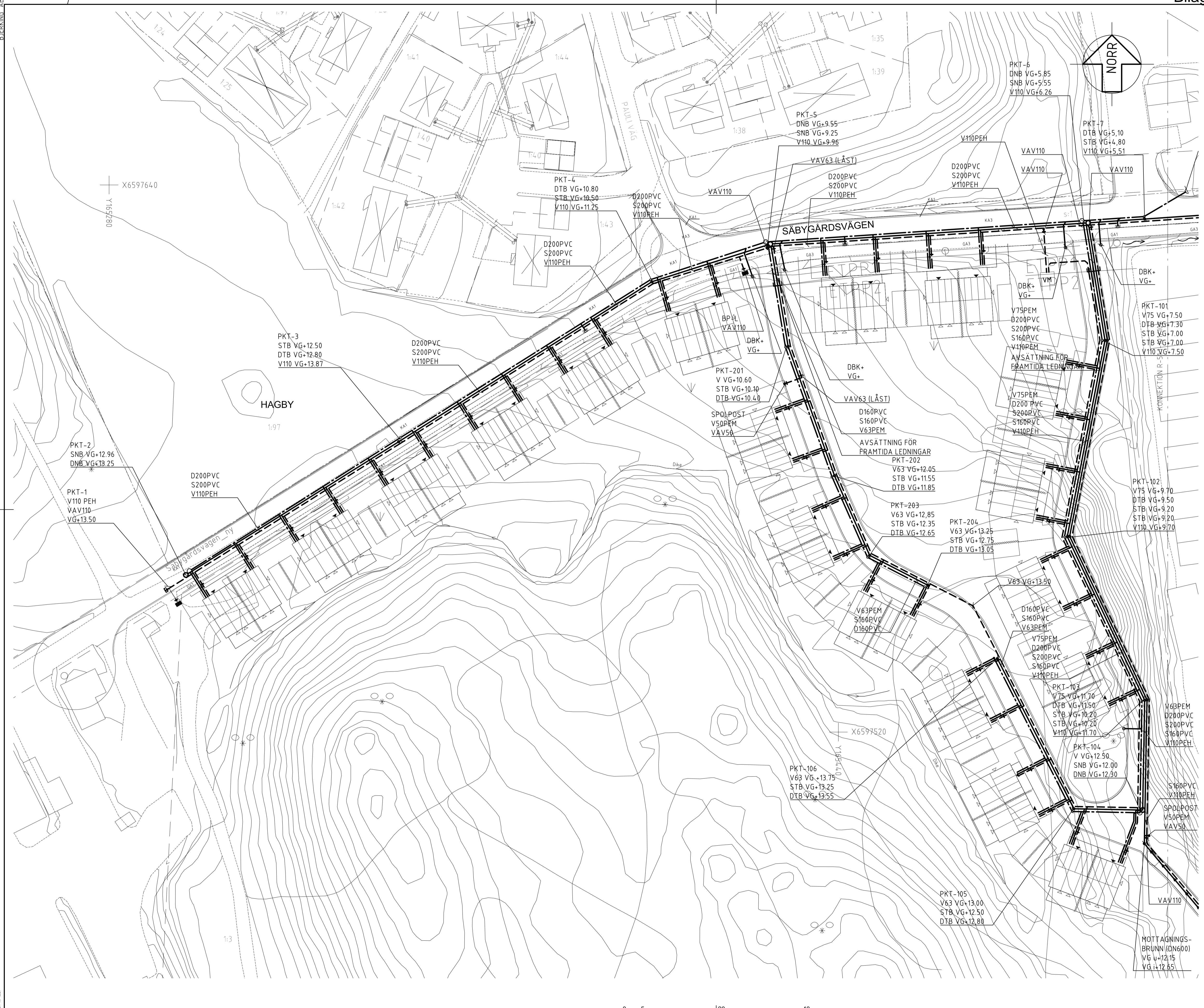
**Säby Kulle Fastighetsbolag AB**



PROJEKT-ID: 15U27382  
RITAD/KONSTR AV: XXX  
HANDLAGGARE: B.HYMNELIUS  
DATUM: 2015-  
PROJEKTANSVARIG: BENGT HYMNELIUS

Häby 9:31 Österåkers Kommun  
**SÄBY KULLE HAGE, ETAPP 1**  
**ALLMÄNNA ANLÄGGNINGAR**

VA-PLAN  
SKALA: A3 1:800  
RITNINGSDRÖMNER: BILAGA VA1:2



\\bjenet\locat\UPP\UPP\Uppdrag\_L\qavet\2015\15U27382\VA\ritare\A1-A3-bilaga.dwg, 2016-05-24 12:27:52, Bluebeam PDF.  
 ISO\_A1\_654...  
 BILAGA VA1:2  
 15U27382  
 B.HYMNELIUS  
 2015-11-11  
 1:800  
 BILAGA VA1:2

PLO: 2016-05-24, 12:27, \\bjenet\locat\UPP\UPP\Uppdrag\_L\qavet\2015\15U27382\VA\ritare\A1-A3-bilaga.dwg, bhs

