

## Tjänsteutlåtande

Samhällsbyggnadsförvaltningen

Leif Sörensson

Datum 2014-05-19

Dnr KS 2012/0036-214

Till Kommunstyrelsen

### Detaljplan Rydbo Saltsjöbad 2

#### Beslutsförslag

##### Kommunstyrelsen beslutar

Österåkers kommun medger att antagandehandlingarna för detaljplan för Rydbo Saltsjöbad 2 ändras avseende lokalisering av E-område för transformatorstation och placering av användningsgränser till allmän plats BAD i enlighet med bifogade reviderade planhandlingar.

##### Bakgrund

Kommunen har efter samråd och utställning upprättat detaljplan för Rydbo Saltsjöbad 2 som en del av den samlade detaljpanelägningen av Svinninge. Kommunfullmäktige antog detaljplanen 2014-03-10, KF § 2:7. Detaljplanen har därefter överklagats av två fastighetsägare Svartgarn 2:50 och Svartgarn 2:63.

##### Förvaltningens slutsatser

Överklagandena avser två olika frågeställningar.


Svartgarn 2:50 har rest invändningar mot den intilliggande GCL-vägen då tillfarter i området anses kunna ordnas på annat sätt. Förvaltningen anser dock att den föreslagna lösningen, som inte innebär något intrång på Svartgarn 2:50 och som utnyttjar en befintlig allmän passage, utgör den bästa trafiklösningen med hänsyn till de styckningar som möjliggörs i planen.

Svartgarn 2:63 har påtalat konflikten mellan E-område för ny transformatorstation och möjligheterna att anordna en vändplan med 18 m diameter. Planarbetet har pågått under lång tid och kravet på 18 m vändplan för sopfordon har tillkommit i ett sent skede.

Ett justerat läge för E-området är därför lämpligt. Efter antagande och överklagande kan länsstyrelsen göra ändringar av detaljplanen, som kommunen ger sitt medgivande till. Ett reviderat planförslag har tagits fram i samråd med den överklagande och Rydbo Saltsjöbads Fastighetsägarförening. I samband med revideringen föreslås även att läget för användningsområdet BAD och NATUR justeras så att befintlig omklädnadsbyggnad inryms inom området BAD.

##### Bilaga

- Planförslagets reviderade handlingar i form av plankarta med bestämmelser och illustrationsplan, 5 december 2011, rev 2014-05-19



Kenth Gullberg

Samhällsbyggnadschef



Viveka Larsson

Plan- och exploateringschef



**PLANKARTA**

- Till detaljplan för:
- Rättshets- och planeringsändringar
- Illustrationsplan
- Planeringsförhållanden
- Övergripande förhållanden

**PLANBESTÄMMELSER**

Begränsningar gäller inte områden med naturreservat, bebyggelse, endast områden som omfattas av detaljplan. Begränsningar gäller inte områden som omfattas av detaljplan.

**GRÄNSBETECKNINGAR**

- Kommungränser
- Kommungränser
- Kommungränser
- Kommungränser

**ANVÄNDNING AV MARK OCH VATTEN**

**Allmänna platser**

- Allmänna platser
- Allmänna platser
- Allmänna platser
- Allmänna platser

**Kvartersmark**

- Kvartersmark
- Kvartersmark
- Kvartersmark
- Kvartersmark

- Kvartersmark
- Kvartersmark
- Kvartersmark
- Kvartersmark

- Kvartersmark
- Kvartersmark
- Kvartersmark
- Kvartersmark

- Kvartersmark
- Kvartersmark
- Kvartersmark
- Kvartersmark

- Kvartersmark
- Kvartersmark
- Kvartersmark
- Kvartersmark

- Kvartersmark
- Kvartersmark
- Kvartersmark
- Kvartersmark

- Kvartersmark
- Kvartersmark
- Kvartersmark
- Kvartersmark

- Kvartersmark
- Kvartersmark
- Kvartersmark
- Kvartersmark

- Kvartersmark
- Kvartersmark
- Kvartersmark
- Kvartersmark

- Kvartersmark
- Kvartersmark
- Kvartersmark
- Kvartersmark

- Kvartersmark
- Kvartersmark
- Kvartersmark
- Kvartersmark

- Kvartersmark
- Kvartersmark
- Kvartersmark
- Kvartersmark

- Kvartersmark
- Kvartersmark
- Kvartersmark
- Kvartersmark

- Kvartersmark
- Kvartersmark
- Kvartersmark
- Kvartersmark

- Kvartersmark
- Kvartersmark
- Kvartersmark
- Kvartersmark

- Kvartersmark
- Kvartersmark
- Kvartersmark
- Kvartersmark

- Kvartersmark
- Kvartersmark
- Kvartersmark
- Kvartersmark

- Kvartersmark
- Kvartersmark
- Kvartersmark
- Kvartersmark

- Kvartersmark
- Kvartersmark
- Kvartersmark
- Kvartersmark

- Kvartersmark
- Kvartersmark
- Kvartersmark
- Kvartersmark

- Kvartersmark
- Kvartersmark
- Kvartersmark
- Kvartersmark

**Vattenområden**

- Vattenområde
- Vattenområde
- Vattenområde
- Vattenområde

- Vattenområde
- Vattenområde
- Vattenområde
- Vattenområde

- Vattenområde
- Vattenområde
- Vattenområde
- Vattenområde

- Vattenområde
- Vattenområde
- Vattenområde
- Vattenområde

**UTFORMNING AV ALLMÄNNA PLATSER**

Marken ska utformas för allmänna utopier och platser. Markens utformning ska vara anpassad till de allmänna platser som anges i denna plan.

**UTNYTTJANDEGRAD**

Markens utnyttjande ska vara anpassat till de allmänna platser som anges i denna plan. Utnyttjandet ska vara högst 20 % för allmänna platser.

**BEGRENSNINGAR AV MARKENS BEBYGGANDE**

Markens bebyggelse ska vara anpassad till de allmänna platser som anges i denna plan. Bebyggelsen ska vara högst 10 meter hög för allmänna platser.

**MARKENS ANORDNANDE**

Markens anordnande ska vara anpassat till de allmänna platser som anges i denna plan. Anordnandet ska vara anpassat till de allmänna platser som anges i denna plan.

**PLACERING, UTFORMNING, UTFÖRANDE**

Markens placering, utformning och utförande ska vara anpassat till de allmänna platser som anges i denna plan. Placeringen ska vara anpassad till de allmänna platser som anges i denna plan.

**ADMINISTRATIVA BESTÄMMELSER**

Markens administrativa bestämmelser ska vara anpassat till de allmänna platser som anges i denna plan. Administrativa bestämmelser ska vara anpassat till de allmänna platser som anges i denna plan.

**ÄNDRAD BYGGLÖSNING, LÖV MED VILKOR**

Markens ändrad bygglösning, löv med vilkor ska vara anpassat till de allmänna platser som anges i denna plan. Ändrad bygglösning, löv med vilkor ska vara anpassat till de allmänna platser som anges i denna plan.

**ANTAGANDEHANDLING**

Detailplan för Blad 1 av 3

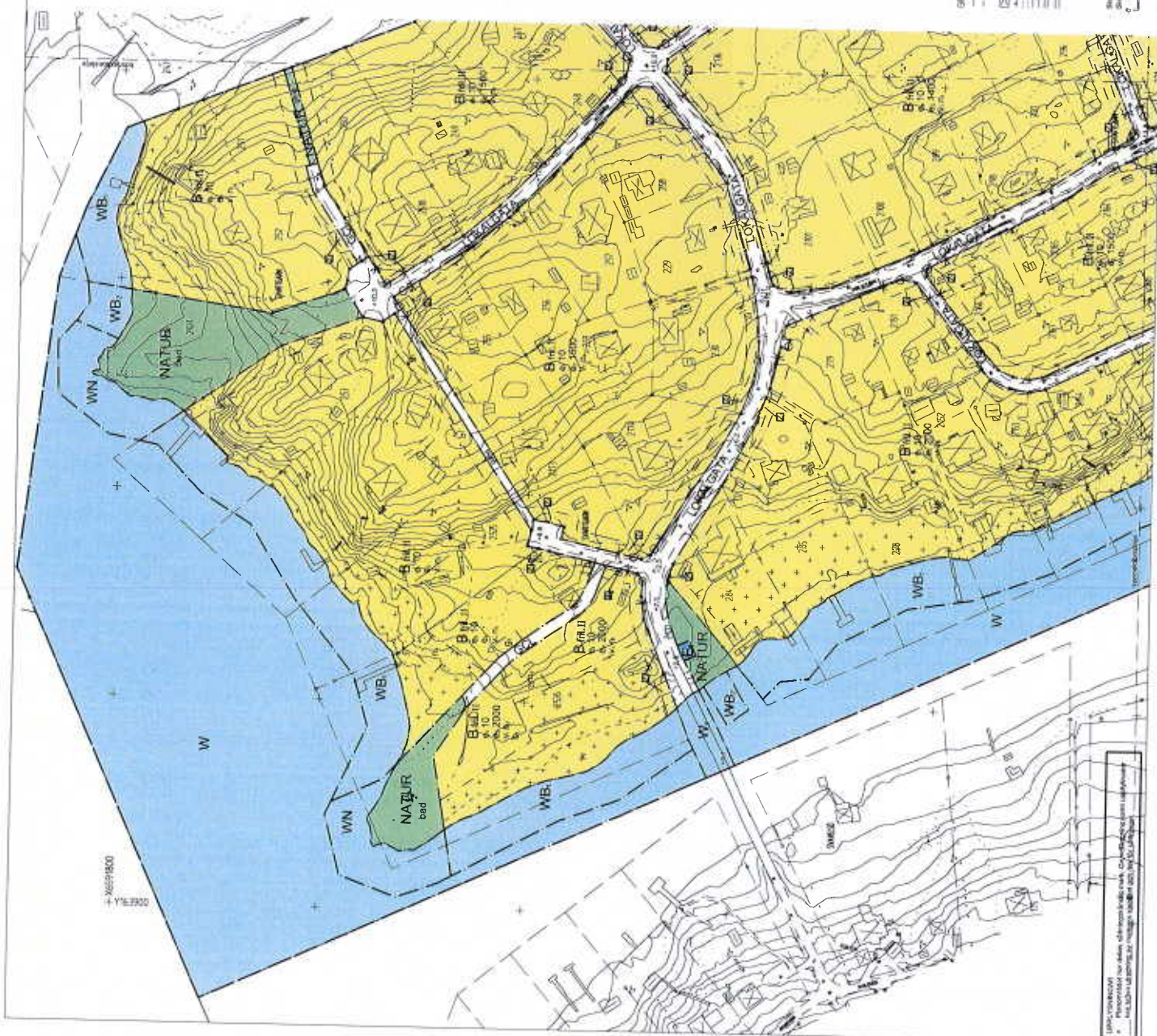
RYDBO SALT SJÖBAD DEL 2

Svinlinge, Österåkers kommun, Stockholms län

Uppdatlad den 5 december 2011, enligt PBL (1987:10)


Rev. 2014-05-19

Uppdragsledare	Uppdragsledare	Uppdragsledare	Uppdragsledare
Uppdragsledare	Uppdragsledare	Uppdragsledare	Uppdragsledare
Uppdragsledare	Uppdragsledare	Uppdragsledare	Uppdragsledare
Uppdragsledare	Uppdragsledare	Uppdragsledare	Uppdragsledare



ORIENTERINGSKARTA

**ÖVERSIKT**



ÖSTERÅKER KOMMUN  
 Uppdragsledare: [Namn]  
 Uppdragsledare: [Namn]  
 Uppdragsledare: [Namn]  
 Uppdragsledare: [Namn]











